











ZONENPLANÄNDERUNG MEISENBERG

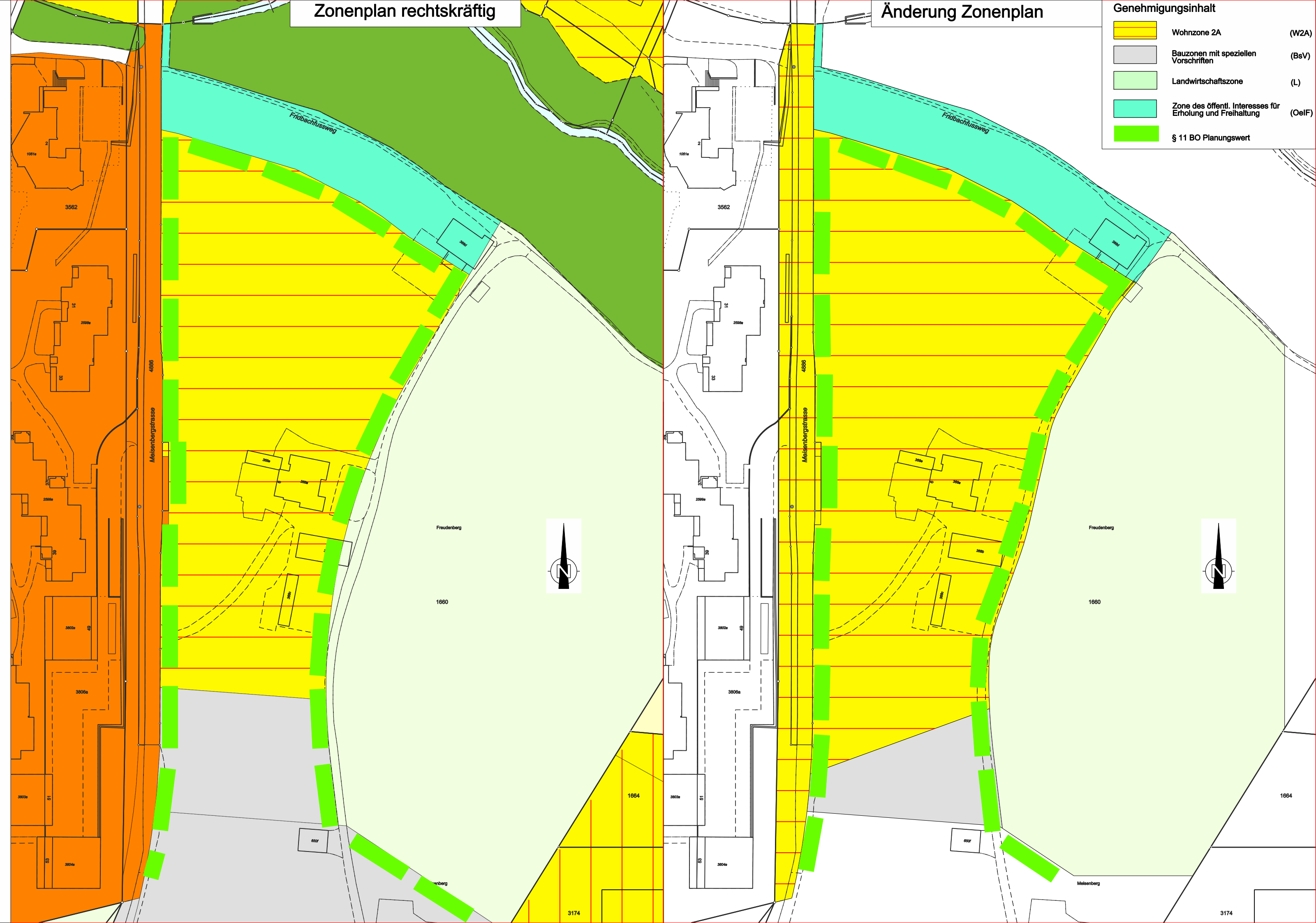
1 : 1000

PLAN NR: 7279	DATUM: 31. AUGUST 2011
VOM STADTRAT ZUR VORPRÜFUNG EINGEREICHT AM: 13. SEPTEMBER 2011	
VON DER KANTONALEN BAUDIREKTION VORGEPRÜFT AM: 19. DEZEMBER 2011	
GGR - VORLAGE NR: 2209 VOM: 10. APRIL 2012	VOM STADTRAT VERABSCHIEDET AM: 10. APRIL 2012
1. PUBLIKATION IM AMTSBLATT NR: 25 UND 26 VOM: 22. UND 29. JUNI 2012 ZIFFER: 3632, 3766	1. ÖFFENTLICHE AUFLAGE AUF DEM BAUDEPARTEMENT VOM: 22. JUNI 2012 BIS: 23. JULI 2012
VOM GROSSEN GEMEINDERAT BESCHLOSSEN AM: 30. OKTOBER 2012	
DER PRÄSIDENT: JÜRGEN MESSMER	DER STADTSCHREIBER: ARTHUR CANTIENI
2. PUBLIKATION IM AMTSBLATT NR: 48 UND 49 VOM: 30. NOVEMBER UND 7. DEZEMBER 2012 ZIFFER: 6719, 6866	2. ÖFFENTLICHE AUFLAGE AUF DEM BAUDEPARTEMENT VOM: 30. NOVEMBER 2012 BIS: 19. DEZEMBER 2012
VON DER BAUDIREKTION GENEHMIGT AM: 14. MÄRZ 2013	






Legende:

Information

	Wohnzone 2A	(W2A)
	Wohnzone 2B	(W2B)
	Wohnzone 4	(W4)
	Bauzonen mit speziellen Vorschriften	(BsV)
	Landwirtschaftszone	(L)
	Zone des öffentl. Interesses für Erholung und Freihaltung	(OeIF)
	§ 11 BO Planungswert	
	Wald	(W)
	Gewässer	(GWF)
	Verkehrsflächen	



Genehmigungsinhalt

	Wohnzone 2A	(W2A)
	Bauzonen mit speziellen Vorschriften	(BsV)
	Landwirtschaftszone	(L)
	Zone des öffentl. Interesses für Erholung und Freihaltung	(OeIF)
	§ 11 BO Planungswert	