

Gemeinde Baar

Baulinienplan

Nordstrasse

Teilstück: Kreisel Unterfeld

Situation 1:500

Mitbericht des Gemeinderates vom:

Publiziert im Amtsblatt:
Nr.: ... und ...
Vom: /
Ziffer: /

Öffentliche Auflage beim Tiefbauamt und auf der Gemeindekanzlei
vom bis

Von der Baudirektion beschlossen am: ...

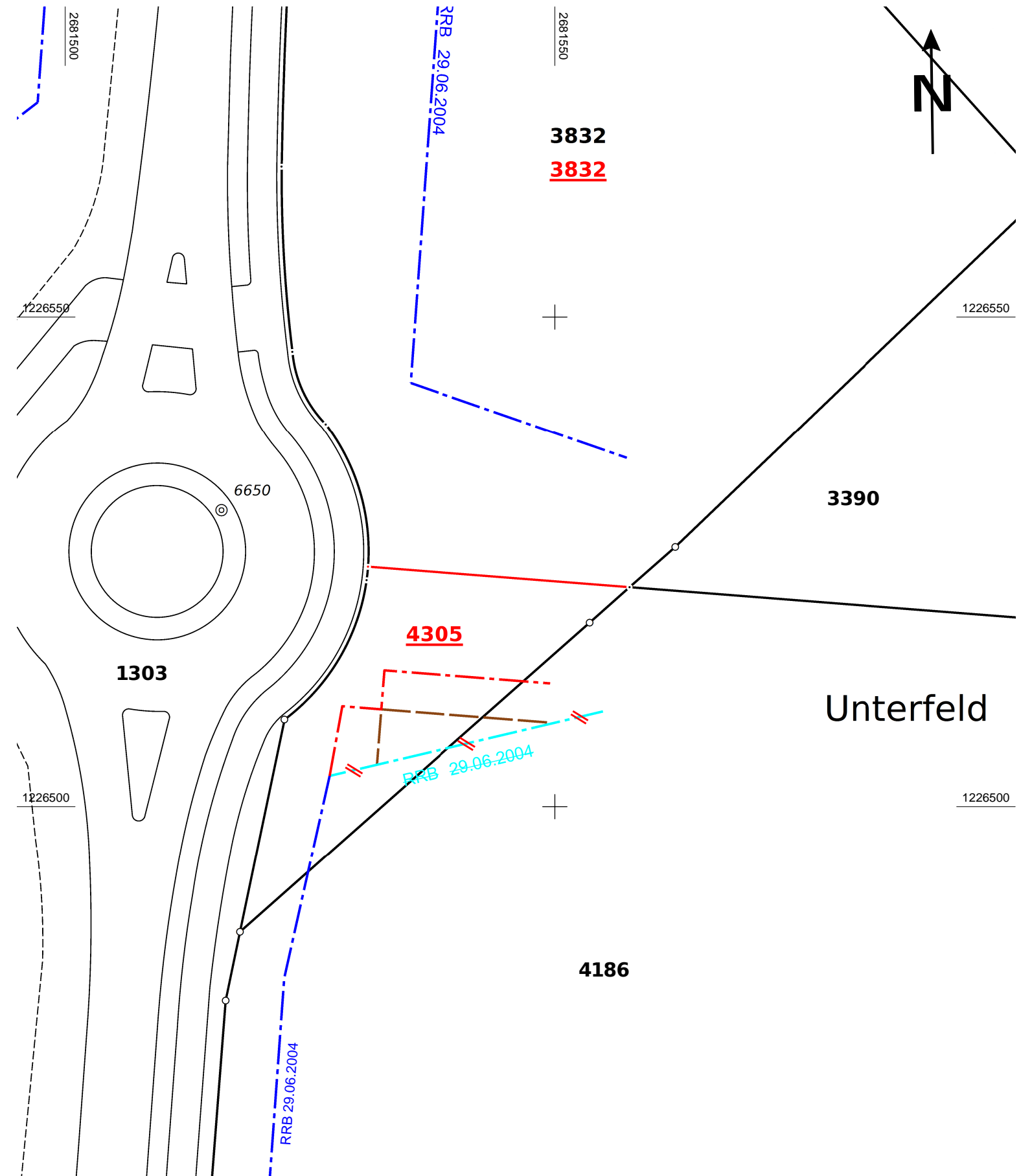
Plan Nr.: ...
Datum: 07.08.2015
Rev.: ...
Visum: Nist

Auftrags-Nr.: 41.10.010
Planformat: 420 x 297

M:\Mandate\41_Kt_Zug\4110010 Abstandslinien Gebiet Unterfeld\D_Planerstellung\BL_Baar_Nordstrasse.gws




Planer: **Geozug Ingenieure AG** | Planung. Vermessung. Geoinformation. | 6340 Baar | 041 768 98 98

Bauherr: Tiefbauamt des Kantons Zug, Aabachstrasse 5, 6300 Zug



Legende

Beschlussinhalt

-  Neue Baulinie
-  Neue Arkadenbaulinie
-  Aufzuhebende Baulinie

Informationsinhalt

-  Genehmigte Baulinie